

- Von der Kirche aus gehen Sie nun die Pilgerstraße in westlicher Richtung bis zur Gabelung mit der „Alten Römerstraße“, dann nach links in die Wiesen hinauf, von wo man einen sehr schönen Blick auf den Höhenzug westlich des Aggertals hat und - bei guter Sicht - sogar den Höhenzug Ville (Voreifel) erkennen kann.

- Folgen Sie der Markierung weiter und leicht bergabwärts. In dem Wald linker Hand sind Spuren des Bergbaus der ehemaligen Kupfergrube „Kirschbaum“ zu erkennen. Folgen Sie dem geteerten Wirtschaftsweg nach links, und dann dem Wanderweg nach rechts durch den Buchenbestand. *(Hier vereinigt sich die alternative, längere Strecke wieder mit dem kürzeren Rundweg)*

- Der Pfad führt an gewaltigen Erdaufschüttungen von Abraum des Bergbaues vorbei und weiter abwärts bis zur „Mucher Straße“, der Sie für ca. 80 m nach rechts (talwärts) folgen und dann überqueren, um in den Ortsteil Rittberg zu gelangen.

- Der Wanderweg führt durch Felder und Wiesen hindurch nach Overath hinein, halten Sie sich nach rechts und dann in die Straße „Am Aggersteg“. Überqueren Sie die Agger - und vor Ihnen liegt wieder der Bahnhof.

Alternative Strecke:

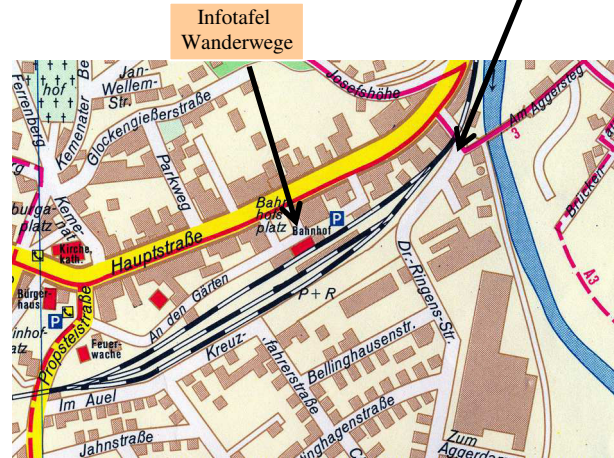

- Überqueren Sie die „Pilgerstraße“ an der Kirche und folgen der Beschilderung über die „Meegener Straße“ bis der Wanderweg nach rechts ab und in den Talgrund führt. Hier überschreiten Sie einen kleinen Bach und folgen der Beschilderung weiter und bergan bis zur Landstraße, die Sie überqueren und in den Ortsteil „Kirschbaum“ hineingehen.

- Bleiben Sie durch die Ortschaft hindurch auf dem geteerten Weg, dann halten Sie sich links bis in einen Buchenwald, wo Sie rechter Hand noch die Spuren vom Bergbau der ehemaligen Kupfergrube „Kirschbaum“ erkennen können.

- Schon bald treffen Sie auf den kürzeren Rundweg, verlassen die geteerte Straße nach links und folgen dem Wanderweg talwärts - wie oben beschrieben.

Einstieg in den Wanderweg

Die Markierung des Östlichen Wanderweges beginnt an der Ecke „Dr.Ringens-Str.“ / „Am Aggersteg“.



genehmigt durch Städte-Verlag GmbH (www.staedte-verlag.de)

Hinweis

Die Beschreibung dieses Wanderweges mit touristischen, heimatkundlichen und geschichtlichen Hinweisen und Erläuterungen ist auch auf der Internetseite des Heimat- und Bürgervereins Overath erhältlich.

www.hbv-overath.de

Aus der Benutzung dieses Wandervorschlages und der dazugehörigen Erklärungen können rechtliche Ansprüche gegen den Heimat- und Bürgerverein Overath oder den Verfasser (© E. Dommer, Overath) nicht abgeleitet werden - die Begehung erfolgt auf eigene Gefahr.

Wandern in Overath



Östlicher Rundweg

Herausgeber
Heimat- und Bürgerverein Overath
gegr. 1883




Dieses Falblatt wird unentgeltlich zur Verfügung gestellt.
Ausgabe Oktober 2015

Östlicher Wanderweg

Ausgangspunkt: Bahnhof Overath
Länge: 7,8 km für den kürzeren Rundweg
8,8 km für den längeren Rundweg über Meegen/Kirschbaum

Kurzbeschreibung: Ein angenehmer, schattiger Weg entlang der Agger und durch das stille Lombachtal nach Marialinden und über Rittberg zurück. Viel Wald und einige wunderbare Fernblicke.
Die Wanderung kann über Meegen – Kirschbaum verlängert werden.



Mit Genehmigung des Landesvermessungsamtes NRW

Geobasisdaten 1451/2004

M 1: 50.000

Streckenbeschreibung:

- Gehen Sie auf der „Hauptstraße“ in östlicher Richtung bis zur „Dr.Ringens-Str.“. Dort wenden Sie sich nach rechts und hinter den Bahngleisen gleich wieder links in den schmalen Weg „Am Aggersteg“ - hier beginnt die Markierung des Weges.
- Folgen Sie dem Weg über die Aggerbrücke und durch die Siedlung bis zum Aggerdamm.
- Folgen Sie dem Pfad auf dem Damm in östlicher Richtung, über die „Mucher Str.“ hinweg. Später verläuft der Weg an einem Steilhang und über mehrere kleinere Siefen hinweg. Nach ca. 15 min erreichen Sie einen Talgrund, wo ein Steg über den Lombach führt.
- Biegen Sie jetzt rechts ab und folgen dem Pfad steil bergan, bis Sie oben den Forstweg erreichen, dem Sie wiederum nach rechts folgen in das landschaftlich schöne und stille Lombachtal.
- Bleiben Sie für etwa 600 m auf diesem Weg, bis Sie eine Weggabelung erreichen, dort halten Sie sich nach rechts auf den „Bernsauer Jagdweg“, der neben einem Bach bergaufwärts durch den Wald führt.
- Bald sehen Sie vor sich die Türme der Kirche von Marialinden, auf die Sie durch den Ortsteil Höhe hindurch zugehen. Hinter ihnen sehen Sie die Bergrücken nördlich der Agger. Genau nördlich ist das 1000jährige Hohkeppel mit seiner Kirche zu erkennen.
- Marialinden hat sich mit seiner teilweise alten Bausubstanz einen dörflichen Charakter bewahrt - besonders sehenswert ist die doppeltürmige Kirche.

Hier können Sie jetzt auch die alternative, längere Strecke wählen, die weiter unten beschrieben wird.

M+P
Umweltdienste GmbH
Entsorgungsfachbetrieb
Burghof 3 | 51491 Overath
Telefon: 02206 864 382-0

- Abfallannahme
- Schüttgüter
- Lohndienstleistungen
- Kommunale Dienste

www.mpumwelt.de

- Ein starkes Team -

Die Dachdeckermeister Schmidt & Leis
Ihr kompetenter Partner für Dachunternehmung

NORBERT SCHMIDT
Dachunternehmung
Tel.: 0 22 06 - 28 50

SCHMIDT & LEIS
Tel.: 0 22 06 - 8 36 85

Diepenbroich 18, 51491 Overath

Mobauplus
BAUZENTRUM BÜSCHER

Diepenbroich 3 · 51491 Overath
Tel. 0 22 06 / 95 76 - 0 · Fax 0 22 06 / 8 19 89
info@mobauplus-buescher.de
www.mobauplus-buescher.de

MOTOREN AG FEUER

Overath • Am Weidenbach • Tel. 0 22 06/95 86-0
Motoreninstandsetzung nach Maß – Einspritzpumpendienst – Zylinderköpfe und Turbolader